

РЕПУБЛИКА СРБИЈА  
РЕПУБЛИЧКИ ГЕОДЕТСКИ ЗАВОД  
СЛУЖБА ЗА КАТАСТАР НЕПОКРЕТНОСТИ  
ГУПРИЈА  
К.О. ГУПРИЈА ВАН ВАРОШ

КТП ЗА ИЗМЕШТАЊЕ МГ-08



КАТАСТАРСКО-ТОПОГРАФСКИ ПЛАН

Размера 1:1000

Инвеститор:  
"КМ-МОНТ"  
ул. Сивч Јовгена бб  
21460 Врбас

Легенда:

Стање у катастру:  
Објекти:

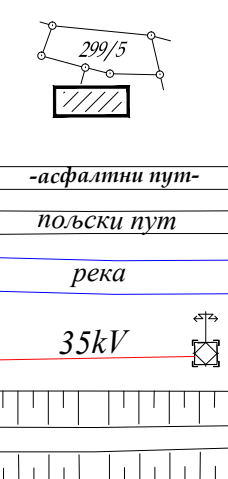
Асфалтни пут:

Пољски пут:

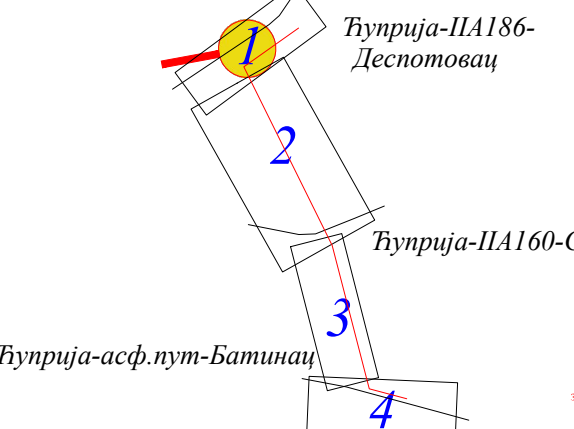
Водотокови

Далековод

Шкарпа:



Веза листова:



Извођач геодетских радова:



Оверава:

Милица Матијевић, мст. инж. геод.



Државни координатни систем Гаус-Кригер 7:  
Апсолутне надморске висине:

Датум: Јун 2022.год


Број листа:

Изradio:

Димензије листа:

290x1000





РЕПУБЛИКА СРБИЈА  
РЕПУБЛИЧКИ ГЕОДЕТСКИ ЗАВОД  
СЛУЖБА ЗА КАТАСТАР НЕПОКРЕТНОСТИ  
БУПРИЈА  
К.О. БУПРИЈА ВАН ВАРОШ  
КТП ЗА ИЗМЕШТАЊЕ МГ-08



КАТАСТАРСКО-ТОПОГРАФСКИ ПЛАН  
Размера 1:1000

Инвеститор: "КМ-МОНТ"  
ул. Сива Јовгена бб  
21460 Врбас

Веза листова:

Легенда:  
Стање у катастру:  
Објекти:

Асфалтни пут:  
Пољски пут:  
Водотокови:  
Далековод:  
Шкарпа:

Државни координатни систем Гаус-Кригер 7:  
Апсолутне надморске висине:

Датум: Јун 2022.год  
Број листа:  
Димензије листа:

Извођач геодетских радова:  
Оверава:

Израдио:



РЕПУБЛИКА СРБИЈА  
РЕПУБЛИЧКИ ГЕОДЕТСКИ ЗАВОД  
СЛУЖБА ЗА КАТАСТАР НЕПОКРЕТНОСТИ  
ЋУПРИЈА  
К.О. ЋУПРИЈА ВАН ВАРОШ

КТП ЗА ИЗМЕШТАЊЕ МГ-08



КАТАСТАРСКО-ТОПОГРАФСКИ ПЛАН

Размера 1:1000

Инвеститор:  
"КМ-МОНТ"  
ул. Сивч Јовгена бб  
21460 Врбас

Легенда:

Стање у катастру:  
Објекти:

Асфалтни пут:

Пољски пут:

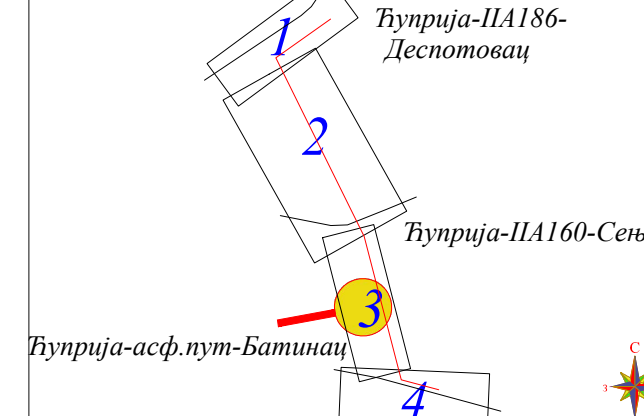
Водотокови

Далековод

Шкарпа:



Веза листа:



Извођач геодетских радова:



Оверава:



Државни координатни систем Гаус-Кригер 7:  
Апсолутне надморске висине:

Датум: Јун 2022.год

Број листа:

Изradio:

Димензије листа: 290x1000



